



# Entwicklungsperspektive

## Saseler Markt



Plan 3  
Lageplan

M 1 : 1.500








Stand: 11.07.2008

Auftraggeber:  
Freie und Hansestadt Hamburg  
Bezirksamt Wandsbek  
Amt für Stadt- und Landschaftsplanung

Beratung:  
ARGUS Stadt- und Verkehrsplanung

### Legende

-  Wegebeziehung
-  Geschütztes Denkmal
-  Schutzwürdiges Denkmal
-  Fußgängerquerung mit Lichtsignalanlage
-  Bushaltestelle

Auftragnehmer:  
**Büro Dusterhöft**  
Architektur und Stadtplanung

**konsalt**  
Gesellschaft für Stadt- und Regional-  
entwicklung und Projektentwicklung mbH